






-  — граница проектных работ
-  — место допустимого размещения объектов капитального строительства (зданий, строений, сооружений)
-  — охранная зона объектов электросетевого хозяйства
-  — существующий объект капитального строительства
-  — проектируемое здание

22-11-15-ПЗУ

Многоквартирный жилой дом в районе ул. Нерчинская, 10 в г. Владивостоке

Ситуационный план

ООО АДК "АРЗИЗ"

Изм.	Колуч.	Лист	Нрок	Подп.	Дата
Разраб.		Огай			
ГИП		Цыганков			
Стадия	Лист	Листов			
	П	1			8

Индл подг.					
Логинг и дата					
Взам индл Н					
Согласовано					